


GOBIERNO DEL ESTADO DE MÉXICO
SECRETARÍA DE DESARROLLO URBANO Y OBRA

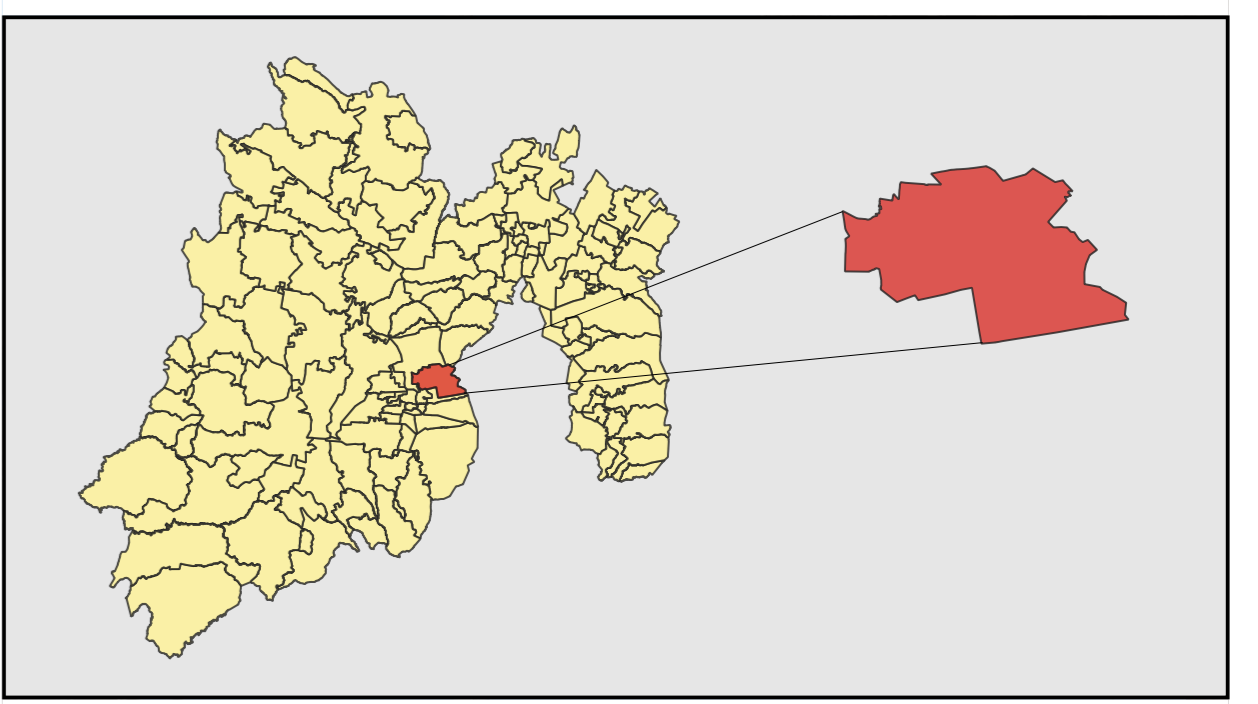


PLAN MUNICIPAL DE DESARROLLO URBANO
H. AYUNTAMIENTO DE OCOYOACAC



D-17

MAPA DE USO DE SUELO ACTUAL



SIMBOLOGÍA BÁSICA

- Colindancias Municipales
- Límite Municipal
- Polígono de Plan Parcial de Competencia Estatal
- Localidades Rurales
- Localidades Urbanas
- Gasolineras
- Principales Elevaciones
- Minas
- Cables
- Vía Férrea
- Línea de Transmisión
- Línea de Comunicación
- Curvas de Nivel
- Acueducto
- Canales
- Corrientes de Agua
- Intermitente
- Perenne
- Validades
- Regional
- Primaria
- Secundaria
- Cuerpos de Agua
- Zona Arqueológica
- Zona Industrial
- Traza Urbana
- Equipamiento Deportivo
- Áreas Naturales Protegidas
- Área de Protección de Flora y Fauna
- Ciénegas del Lerma
- Parque Nacional Insurgente Miguel Hidalgo y Costilla La Marquesa
- Parque Estatal denominado Santuario del Agua y Forestal Subsecuente Tributaria Río San Lorenzo
- Parque Ecológico, Turístico y Recreativo Zempoala La Bufa, denominado Parque Otomí - Mexica

SIMBOLOGÍA TEMÁTICA

Usos de Suelo Urbano

- Comercial
- Habitacional con Comercio
- Mixto
- Balneario
- Industria
- Conjuntos Urbanos
- Habitacional
- Equipamiento Urbano

Uso de Suelo Actual

- Asentamientos Humanos
- Cuerpos de Agua
- Tular

Agricultura

- Agricultura de Humedad Anual
- Agricultura de Temporal Anual y Permanente
- Agricultura de Temporal Anual
- Mixto con Vivienda Rural
- Mixto con Vivienda Rural
- Mixto Suburbano

Bosques

- Bosque de Encino
- Bosque de Oyamel
- Bosque de Pino
- Bosque Pino-Encino
- Mixto con Vivienda Rural
- Mixto con Vivienda Rural
- Mixto con Vivienda Rural

Pastizal

- Pastizal Inducido
- Mixto con Vivienda Rural


Vegetación Secundaria Arbórea

- Bosque de Encino
- Bosque de Oyamel
- Mixto con Vivienda Rural
- Mixto con Vivienda Rural

Vegetación Secundaria Arbustiva

- Bosque de Encino
- Bosque de Pino
- Mixto con Vivienda Rural

1:30,000



JUNIO 2023

Coordenada: ITRF92_UTM_Zona_14N
Proyección: UTM
Datum: ITRF92
Unidades: Metros (m)
Equidistancia: 20m

DATOS DE APROBACIÓN Y PUBLICACIÓN

EL PRESENTE PLANO FORMA PARTE INTEGRANTE DEL PLAN MUNICIPAL DE DESARROLLO URBANO DEL MUNICIPIO DE OCOYOACAC, ESTADO DE MÉXICO, APROBADO POR EL CABILDO MUNICIPAL DE FECHA DE DEL CONTANDO CON EL DICTAMEN DE CONGRUENCIA DE FECHA DE DEL Y PUBLICADO EN LA GACETA DEL GOBIERNO DEL ESTADO DE MÉXICO DEL DE DEL E INSCRITO EN EL SISTEMA ESTATAL DE INFORMACIÓN DEL DESARROLLO URBANO CON FECHA DE DEL

INSCRIPCIÓN EN EL INSTITUTO DE LA FUNCIÓN REGISTRAL DEL ESTADO DE MÉXICO.

EL C. REGISTRADOR DEL INSTITUTO DE LA FUNCIÓN REGISTRAL DEL ESTADO DE MÉXICO ASCRITO A LA OFICINA REGISTRAL DE ESTADO DE MÉXICO, QUEDÓ CERTIFICA QUE EL PRESENTE PLANO CON CLAVE QUEDÓ INSCRITO BAJO LA PARTIDA NO. LIBRO SECCIÓN DEL INSTITUTO DE LA FUNCIÓN PÚBLICA REGISTRAL DEL ESTADO DE MÉXICO CON FECHA

NOMBRE	FECHA	SELLO

FUENTE

Conjunto de datos vectoriales tomado de las Cartas Topográficas E14A38, E14A39, E14A48 y E14A49, INEGI. Datos geográficos de la Red Nacional de Caminos. Datos del Directorio Estadístico Nacional de Unidades Económicas, 2020; Sistema para la Consulta de Información Catastral (SINCEI), 2020; e Instituto de Información e Investigación Geográfica, Estadística y Catastral del Estado de México (IGEEM), 2020. Trabajo de campo, 2022.

Los tonos de edición se tomaron del Catálogo de símbolos y sus especificaciones para las Cartas Topográficas, INEGI. Para la representación sombreada del relieve corresponde al Modelo Digital de Elevación.